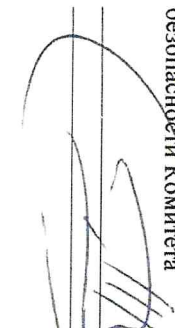



СОГЛАСОВАНО

Представитель Государственного Заказчика
Начальник управления обеспечения экологической
безопасности Комитета


И.В. Федченко
2022 г.

УТВЕРЖДАЮ
Представитель Исполнителя
Первый заместитель генерального директора
СПб ГУП «Экострой»


Н.А. Тихомиров
2022 г.

**Оказания услуг по ликвидации загрязнения и засорения водных объектов
Василеостровского района Санкт-Петербурга от наплывного мусора**

на июнь 2022 г.

июнь

№	Наименование водного объекта	июнь																															
		1	2	3	4	5	6	7	8	9	10	11	12	13	14	15	16	17	18	19	20	21	22	23	24	25	26	27	28	29	30		
1.1	р. Большая Нева (1170), акватория от Стрелки В.О. до Благовещенского моста																																
1.2	р. Большая Нева (1170), акватория от Благовещенского моста до 22 линии В.О.																																
2.1	р. Малая Нева (1169), акватория от Стрелки В.О. до Тучкова моста																																
2.2	р. Малая Нева (1169), акватория от Тучкова моста до д.19а, литера Д по Уральской ул.																																
3	р. Смоленка (1168), акватория на всем протяжении																																

Начальник УОЭБВО



А.А. Безруков

№ п/п	Наименование ВОДНОГО ОБЪЕКТА	ИЮНЬ																																	
		1	2	3	4	5	6	7	8	9	10	11	12	13	14	15	16	17	18	19	20	21	22	23	24	25	26	27	28	29	30				
31	Пруд б/н (Шуваловский парк) (2895), акватория по всему периметру																																		
32	Озеро Финское (3128), акватория по всему периметру																																		
33	Озеро Глухое (3134), акватория по всему периметру																																		
34	Озеро Большое Осинорощинское (3126), акватория по всему периметру																																		
35	Озеро Среднее (Дворцовое) (3125), акватория по всему периметру																																		
36	Пруд б/н (парк Сосновка) (3029), акватория по всему периметру																																		
37	Пруд б/н (парк Сосновка) (3030), акватория по всему периметру																																		
38	Пруд б/н (парк Сосновка) (3038), акватория по всему периметру																																		
39	Пруд б/н (Ланской сад) (3013), акватория по всему периметру																																		
40	Нижнее Большое Суздальское озеро (3129), акватория к югу от створа ул. Жени Егоровой																																		
41	Среднее Суздальское озеро (3130), акватория по всему периметру																																		
42	Верхнее Суздальское озеро (3131), акватория по всему периметру																																		
43	Пруд б/н (3023), акватория по всему периметру																																		
44	Пруд б/н (Парголово) (6333), акватория по всему периметру																																		

Начальник УОЭБВО



А.А. Безруков

№ п/п	Наименование водного объекта	ИЮНЬ																														
		1	2	3	4	5	6	7	8	9	10	11	12	13	14	15	16	17	18	19	20	21	22	23	24	25	26	27	28	29	30	
20	Пруд б/н (Дачное) (4545), акватория по всему периметру																															

Начальник УОЭБВО




А.А. Безруков

№ п/п	Наименование водного объекта	ИЮНЬ																														
		1	2	3	4	5	6	7	8	9	10	11	12	13	14	15	16	17	18	19	20	21	22	23	24	25	26	27	28	29	30	
37	Пруд б/н (4712), акватория по всему периметру																															
38	Пруд б/н (4714), акватория по всему периметру																															
39	Пруд б/н (6775), акватория по всему периметру																															
40	Пруд б/н (4755), акватория по всему периметру																															


Начальник УОЗБВО

А.А. Безруков



№ п/п	Наименование водного объекта	ИЮНЬ																														
		1	2	3	4	5	6	7	8	9	10	11	12	13	14	15	16	17	18	19	20	21	22	23	24	25	26	27	28	29	30	
13	Водохранилище Охтинский разлив (2870), акватория в районе д.34 по Капсольному шоссе																															


Начальник УОЭБВО



А.А.Безруков


№ п/п	Наименование водного объекта	Июнь																														
		1	2	3	4	5	6	7	8	9	10	11	12	13	14	15	16	17	18	19	20	21	22	23	24	25	26	27	28	29	30	
28	Гетманский пруд (2185), акватория по всему периметру																															
29	Пруд б/н (Полежаевский парк) (2234), акватория по всему периметру																															
30	Пруд б/н (Полежаевский парк) (2236), акватория по всему периметру																															
31	Пруд б/н (Полежаевский парк) (2237), акватория по всему периметру																															
32	Пруд б/н (Полежаевский парк) (2238), акватория по всему периметру																															
33	Пруд б/н (2307), акватория по всему периметру																															
34	Пруд б/н (2308), акватория по всему периметру																															
35	Пруд б/н (2309), акватория по всему периметру																															
36	Пруд б/н (Ожно-Приморский парк) (2063), акватория по всему периметру																															
37	Пруд б/н (Ожно-Приморский парк) (2066), акватория по всему периметру																															
38	Пруд б/н (Дудергофский) (Полежаевский парк) (2187), акватория по всему периметру																															
39	Пруд б/н (Полежаевский парк) (6666), акватория по всему периметру																															
40	Пруд б/н (2426), акватория по всему периметру																															
41	Пруд б/н (Ожно-Приморский парк) (2186), акватория по всему периметру																															
42	Пруд б/н (парк Красное Село) (2244), акватория по всему периметру																															

Начальник УОЭБВО



А.А. Безруков

СОГЛАСОВАНО
 Представитель Государственного Заказчика
 №. Начальник Управления по обеспечению экологической
 безопасности Комитета


 И.В. Федченко
 2022 г.

УТВЕРЖДАЮ
 Представитель Исполнителя
 Первый заместитель генерального директора
 СПб ГУП «Экострой»




 Н.А. Тихомиров
 2022 г.

ГРАФИК
 оказания услуг по ликвидации загрязнения и засорения водных объектов
 Кронштадтского района Санкт-Петербурга от наплавающего мусора
 на июнь 2022 г.

№ п/п	Наименование водного объекта	ИЮНЬ																														
		1	2	3	4	5	6	7	8	9	10	11	12	13	14	15	16	17	18	19	20	21	22	23	24	25	26	27	28	29	30	
1	Обводный канал (764), акватория от Петровской ул. до Итальянского пруда																															
2	Канал Петровский (765), акватория от Петровского дока до западной дамбы Усть-Рогатки (П) и до восточной дамбы Усть-Рогатки (Л)																															
3	Канал Кроновский (г.Кронштадт) (4417, 3501, 3502, 3503, 7199), акватория от ул. Зосимова, д.21 до Северной батареи																															
4	Итальянский пруд (3508), акватория по всему периметру																															


Начальник УОЭБВО



А.А. Безруков

№ п/п	Наименование водного объекта	ИЮНЬ																																
		1	2	3	4	5	6	7	8	9	10	11	12	13	14	15	16	17	18	19	20	21	22	23	24	25	26	27	28	29	30	-		
42	Пруд б/н (Ломоносов) (2714), акватория по всему периметру																																	
43	Пруд б/н (парк усадьбы Зубовых) (2717), акватория по всему периметру																																	
44	Пруд б/н (парк усадьбы Зубовых) (2719), акватория по всему периметру																																	
45	Пруд б/н (Ломоносов) (2721), акватория по всему периметру																																	
46	Пруд б/н (Ломоносов) (2738), акватория по всему периметру																																	
47	Пруд б/н (парк усадьбы Мордвиновых) (2742), акватория по всему периметру																																	
48	Пруд б/н (Стрельна) (2654), акватория по всему периметру																																	
49	Пруд б/н (Стрельна) (2660), акватория по всему периметру																																	
50	Пруд б/н (2732), акватория по всему периметру																																	
51	Пруд б/н (2740), акватория по всему периметру																																	
52	Орловский пруд (2665), акватория вдоль Санкт-Петербургского шоссе																																	

Начальник УОЭБВО



А.А. Безруков

СОГЛАСОВАНО
 Представитель Государственного Заказчика
 № Начальник Управления обеспечения экологической
 безопасности Комитета




 И.В. Гесленко
 2022 г.

ГРАФИК
 оказания услуг по ликвидации загрязнений и засорения водных объектов
 Приморского района Санкт-Петербурга от наплывного мусора
 на июнь 2022

№ п/п	Наименование водного объекта	Июнь																															
		1	2	3	4	5	6	7	8	9	10	11	12	13	14	15	16	17	18	19	20	21	22	23	24	25	26	27	28	29	30		
1	р. Большая Невка (1240), акватория от Кантемировского моста до устья																																
2	Черная речка (1257), акватория от Богатырского пр. до р. Большая Невка																																
3	р. Глухарка (1255), акватория от д. 56 корп. 1 литеры А по Камышовой ул. до озера Лахтинский разлив																																
4.1	р. Каменка (1281) участок акватории от Новороловской ул. до Заповедного моста (по всей ширине)																																
4.2	р. Каменка (1281) участок акватории от Парашутной ул. до Комедиантского проспекта (по всей ширине)																																
5	Пруд б/н (Строгановский парк) (6555), акватория по всему периметру																																
6	Мартьяновский пруд (Мартьяновский сквер) (3212), акватория по всему периметру																																
7	Графский пруд (парк усадьбы Орловых-Денисовых) (3214), акватория по всему периметру																																
8	Долгое озеро (парк Озеро Долгое) (3215), акватория по всему периметру																																
9	Пруд б/н (сквер Генерала Селзенева) (3346), акватория по всему периметру																																

УТВЕРЖДАЮ
 Представитель Исполнителя
 Первый заместитель генерального директора
 СПб ГУП «Экострой»

 Н.А. Тихомиров
 2022 г.

№ п/п	Наименование водного объекта	ИЮНЬ																															
		1	2	3	4	5	6	7	8	9	10	11	12	13	14	15	16	17	18	19	20	21	22	23	24	25	26	27	28	29	30		
9	5-й Нижний (Купальный) пруд (3686), акватория по всему периметру																																
10	Пруд б/н (сквер б/н на ул. Вячеслава Шникова) (5096), акватория по всему периметру																																
11	Пруд б/н (5164), акватория по всему периметру																																
12	Пруд б/н (7040), акватория по всему периметру																																
13	Пруд б/н (сквер б/н на Гвардейском бульваре) (3697), акватория по всему периметру																																
14	Пруд б/н (сквер б/н на Гвардейском бульваре) (3718), акватория по всему периметру																																
15	Пруд б/н (сад б/н у Египетских ворот) (5113), акватория по всему периметру																																
16	Купальный пруд (сад Мираниа) (3720), акватория по всему периметру																																
17	Пруд б/н (5103), акватория по всему периметру																																
18	Пруд б/н (5104), акватория по всему периметру																																
19	Пруд б/н (5292), акватория по всему периметру																																


Начальник УОЭБВО



А.А. Безруков

№ п/п	Наименование водного объекта	ИЮНЬ																														
		1	2	3	4	5	6	7	8	9	10	11	12	13	14	15	16	17	18	19	20	21	22	23	24	25	26	27	28	29	30	
9	Пруд б/н (парк Героев-пожарных) (3563), акватория по всему периметру																															
10	Пруд б/н (парк Героев-пожарных) (3564), акватория по всему периметру																															
11	Пруд б/н (парк Героев-пожарных) (3565), акватория по всему периметру																															
12	Пруд б/н (парк Героев-пожарных), (6653), акватория по всему периметру																															
13	Пруд б/н (Альпийский пер.) (3566), акватория по всему периметру																															

Начальник УОЭБВО



А.А. Безруков

